



VENDREDI

SAMEDI

DIMANCHE

7 / 8 / 9  
 JUIN 2024

La Route Vendéenne

2<sup>ÈME</sup> ÉDITION



CUGAND

MORTAGNE-SUR-SÈVRE

CHAVAGNES-EN-PAILLERS

LA RÉORTHE

Course d'attente Access

COURSE CYCLISTE ÉLITE NATIONALE PAR ÉTAPES



Ven. 7 > PROLOGUE INDIVIDUEL **CHAVAGNES-EN-PAILLERS**

Sam. 8 > ÉTAPE **CHAVAGNES-EN-PAILLERS > LA RÉORTHE**

Dim. 9 matin > CLM PAR ÉQUIPE **MORTAGNE-SUR-SÈVRE**

Dim. 9 après-midi > ÉTAPE **MORTAGNE-SUR-SÈVRE > CUGAND**



Votre chaîne de télévision  
**100% locale**



**TV VENDÉE**



TNT 34

Orange : 362, Free : 924,  
SFR : 525, Bouygues : 371



**tvvendee.fr**

# Le Mot du Président de l'Organisation

La seconde édition de La Route Vendéenne va arpenter, les 7, 8 et 9 Juin, les routes de notre beau département, terre de sport et de bénévolat.

En cette année Olympique et à une quinzaine de jours des Championnats de France sur route Amateurs, nous avons fait le choix, avec l'équipe organisatrice, de conserver un format de course atypique réunissant les trois disciplines sur route : contre-la-montre individuel (prologue), course en ligne et contre-la-montre par équipe. Trois jours de course et quatre étapes, c'est un programme riche et complet que nous avons concocté pour les 24 équipes soigneusement sélectionnées.

Un projet d'une telle envergure ne peut voir le jour sans le soutien affirmé des villes, des communautés de communes, du Département et de la Région, sans oublier nos partenaires qui renouvellent leur confiance ou nous rejoignent pour cette 2<sup>ème</sup> édition.

Une édition qui sera la récompense d'un travail accompli des membres du Comité d'Organisation depuis quelques mois, accompagnés par l'implication de 300 signaleurs postés au bord des routes pour assurer la sécurité de l'épreuve et des compétiteurs aux côtés du service médical, de Vendée Sécurité Course, ainsi que des services Préfectoraux et de Gendarmerie.

En clin d'œil à notre Directeur de Course et créateur de l'épreuve, Jacques PHELIPPEAU, je partage sa devise qui rythmera notre week-end : Les 3 V - Vendée - Vélo - Victoires !

Très belle édition de La Route Vendéenne à toutes et à tous !

**Olivier PIVETEAU,**

Président du Comité d'Organisation de La Route Vendéenne



Crédit image : La Route Vendéenne



## L'HÔTEL **Kyriad** C'EST AUSSI... LA ROCHE-SUR-YON



UN RESTAURANT  
OUVERT À TOUS



UNE TERRASSE  
AVEC PERGOLA



LE BEER BAR BY  
**Kyriad**  
LA ROCHE-SUR-YON

UN BAR  
OUVERT À TOUS



DES ESPACES DE 30 À 120M<sup>2</sup>  
POUR VOS RÉUNIONS DE TRAVAIL  
OU FÊTES DE FAMILLE

©delphinebricnet.com

Boulevard Arago. Tél. 02 51 36 26 00   Hôtel Kyriad - La Roche sur Yon

L'ABUS D'ALCOOL EST DANGEREUX. À CONSOMMER AVEC MODÉRATION

La Vendée a toujours été une terre de vélo !

La Vendée est une terre de vélo animée par une filière d'excellence, je pense aux jeunes du comité de cyclisme, du CREF et de Vendée U mais aussi à la Team Total Energies. Une terre animée également par de grandes compétitions qui attirent des dizaines de milliers de spectateurs sur le bord des routes, en particulier le Tour de Vendée cycliste, le Chrono des Nations, le Circuit des plages, La Route Vendéenne... mais aussi les championnats de France de cyclisme sur route en 2025 aux Herbiers et les championnats de France de cyclisme sur route avenir en 2026 à Chantonnay.

De plus, nous sommes convaincus que les déplacements doux contribuent à la qualité de vie, c'est pourquoi, après les pistes cyclables touristiques, nous développons les liaisons cyclables domicile - travail. Le Département de la Vendée est heureux de s'associer à la 2<sup>e</sup> édition de La Route Vendéenne. Les meilleurs jeunes français et internationaux en Élite Nationale seront tous sur la ligne de départ le 7 juin pour succéder à Pierre THIERRY au palmarès de l'épreuve, lui qui vient de rejoindre le peloton professionnel.

Enfin, je salue les organisateurs pour la qualité du parcours des quatre étapes et je remercie de tout cœur les bénévoles mobilisés pour le succès de la course !

**Alain LEBOEUF**

*Président du Département de la Vendée*



Credit image : Département de la Vendée

## Le Mot de la Présidente de la Région des Pays de la Loire



La Route Vendéenne revient pour sa seconde édition du 7 au 9 juin 2024. La Région est heureuse d'accompagner une nouvelle fois cette course qui témoigne du dynamisme du cyclisme vendéen.

Les organisateurs de ce bel événement qui réunit autour des valeurs du sport ont tout le soutien de la Région. Nous sommes très fiers d'être une Région qui a la passion du vélo, avec des clubs, des licenciés et des passionnés de toutes les générations.

Je tiens à féliciter et remercier chaleureusement les plus de 400 bénévoles sans qui cette course Vendéenne ne pourrait avoir lieu, ainsi que l'ensemble des organisateurs et partenaires.

Je vous souhaite à toutes et tous une très belle course en terre Vendéenne.

Bonne Route Vendéenne !

**Christelle MORANÇAIS**

*Présidente de la Région des Pays de la Loire*



Credit image : BRF



# ORGANIGRAMME DE LA COURSE

**MICHEL Jacques** ..... **Président du Jury**  
**JEANNEAU Norbert** ..... **Arbitre**  
**LE MAUF Steren** ..... **Arbitre**  
**MOULINIER BARREAU Pascale**..... **Juge à l'arrivée**  
**RAPICAULT Pacal**..... **Arbitre Moto**  
**HAMELIN Mickaël** ..... **Arbitre Moto**  
**HELAINÉ Yohann** ..... **Chronométréur 1**  
**GUILIER Romain** ..... **Chronométréur 2**

PHELIPPEAU Jacques ..... Directeur de course  
PIVETEAU Olivier ..... Président de l'organisation  
ALBERT Michel ..... Président du Comité Départemental de Cyclisme  
PHELIPPEAU Simon ..... Directeur de course adjoint  
THIBAUD Amaury ..... Directeur de course adjoint  
PETRAULT Maryse ..... Secrétariat / Permanence / Relation arbitres  
GREGOIRE Camille ..... Trésorier / Gestion Invité  
AVRIT Sylvie ..... Trésorière adjointe  
LAMBERT Luc ..... Responsable ligne départ  
SORIN Philippe ..... Responsable ligne arrivée  
PIVETEAU Gérard ..... Responsable sécurité des circuits  
TESSIER Joseph ..... Adjoint sécurité des circuits  
PETRAULT Pierre ..... Défléchage circuit  
MONVOISIN Bruno ..... Sécurité Course / Relation Gendarmerie  
GABORIEAU Fabrice ..... Sécurité Course / Relation Gendarmerie & Préfecture  
MALIDIN Nicolas ..... Sécurité Course  
CHAUVET Fabrice ..... Radio Tour  
Vendée Chrono Finish ..... Gestion informatique et vidéo  
Assistance Sport Média ..... Liaisons radio  
VC CHALLANS ..... Dépannage neutre  
CHAMPAGNÉ SUD VENDÉE CYCLISME ..... Dépannage neutre  
Protection Civile de Vendée ..... Ambulances  
MARES Franck ..... Médecin  
DOIGNON Phillipe ..... Médecin  
HANCE Jean-Luc ..... Régulateur  
THIBAUD Stéphane ..... Ardoisier  
MICHELIN Antoine ..... Speaker  
RENOU Patrice ..... Speaker  
LE CLAIRE Bryan ..... Responsable communication  
RICHE Nicolas ..... Responsable communication  
SEVENOU Gurban ..... Photographe  
PONTHOREAU Ludovic ..... Responsable hébergement  
GUILBAUD Geneviève ..... Responsable Restauration  
PHELIPPEAU Danièle ..... Responsable Restauration  
BAUD Huguette ..... Gestion invités



# Enihcam<sup>®</sup>

— Lunettes de sport Correctrices —

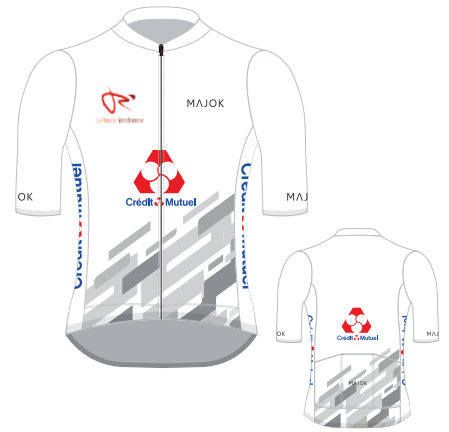
# Présentation des maillots distinctifs



**LEADER**  
DU CLASSEMENT GÉNÉRAL



**LEADER**  
DU CLASSEMENT DES SPRINTS



**LEADER**  
DU CLASSEMENT MEILLEUR JEUNE



CLASSEMENT PAR ÉQUIPE PARRAINÉ PAR VIVRE EN BOIS



## CHEMINÉES CHARTEAU

CHARTEAU ANTHONY

[cheminees.charteau@gmail.com](mailto:cheminees.charteau@gmail.com)  
[cheminees.charteau.pornic@gmail.com](mailto:cheminees.charteau.pornic@gmail.com)

02 40 64 84 36 - CENTRE COMMERCIAL «LE CHAUDRON»  
44210 PORNIC

02 51 46 92 82 - 20, RUE GUSTAVE EIFFEL  
Z.A. LA GENDRONNIÈRE - 85170 LE POIRÉ-SUR-VIE

[www.cheminees-artisanales.fr](http://www.cheminees-artisanales.fr)

*Le sur-mesure  
artisanal*

# Présentation des équipes engagées

## ÉQUIPES N1



VENDÉE U  
PAYS DE LA LOIRE



CRÉ'ACTUEL  
MARIE MORIN U22



MORBIHAN ADRIS  
GWENDAL OLIVEUX



DINAN SPORT CYCLING



HEXAGONE - CORBAS  
LYON MÉTROPOLE



MAYENNE - VANDB  
MONBANA



PARIS CYCLISTE  
OLYMPIQUE



TEAM BRICQUEBEC  
COTENTIN



GUIDON CHALETTOIS



VC ROUEN 76




VC PAYS DE LOUDÉAC

## ÉQUIPES N3



TEAM ELITEORGA  
SAINT-HERBLAIN

## ÉQUIPES N2



TEAM LMP - RVC



ESEG DOUAI



GSC BLAGNAC  
VÉLO SPORT 31



TEAM U  
CHARENTE-MARITIME



TEAM ADRIS - LA CRÊPE  
DE BROCELIANDE - BLC



UC PELUSSIN



UC CHOLET 49



MOYON-PERCY  
MANCHE NORMANDIE



CYCLO-CLUB PÉRIGUEUX  
DORDOGNE



USSA PAVILLY BARENTIN



UC BRIOCHINE



TEAM SPORTBREIZH  
TYDOR ARMOR-LUX



Grillon Vendéen, Terrines & Rillettes, Mogettes de Vendée, Coffrets gourmands...

Boutique de vente directe : 12 rue des laborantes - ZA La Barboire - 85500 CHAMBRETAUD

Site de vente en ligne : [www.delicesdelarceau.fr](http://www.delicesdelarceau.fr)

# ÉTAPE 1 PROLOGUE - Chavagnes-en-Paillers

Vendredi 7 Juin 2024



CHAVAGNES  
EN PAILLERS



Un grand week-end sportif et festif en vue à Chavagnes-en-Paillers ! La Fête d'la Brioche accueille la Route Vendéenne pour le grand départ de la 2<sup>ème</sup> édition. Les animations commerciales, sportives, ludiques vont s'égrener durant les 3 jours de ce grand rassemblement populaire et convivial. Le cyclisme, sport populaire par excellence, y trouve toute sa place et nous pourrons découvrir et apprécier les performances des coureurs de classe élite sur un parcours chavagnais exigeant ! Quel spectacle pour peut-être voir éclore de futurs champions !



Spectateurs, bénévoles, partenaires, tous sont motivés pour vivre et faire vivre un grand événement où les valeurs du sport seront à l'honneur.

**Eric SALAÜN**

*Maire de Chavagnes-en-Paillers*

Les 7 et 8 Juin, le pays de Saint-Fulgent - Les Essarts va accueillir la deuxième édition de cette belle épreuve cycliste qu'est la Route Vendéenne.



Terre d'accueil de l'équipe professionnelle Total Direct Energie de Jean-René Bernaudeau, terre de vélo avec ses nombreux pratiquants, avec ses clubs et associations cyclistes, ayant fait le choix d'élaborer un schéma de mobilité où le vélo occupe une place importante, pressentis pour accueillir demain la Cité du vélo et son vélodrome, nous nous devons d'accueillir cette belle épreuve et c'est avec beaucoup d'enthousiasme que nous l'avons fait.

Durant ces deux jours de compétition, à partir de Chavagnes-en-Paillers, l'élite amateur du cyclisme national va donc parcourir les routes parfois escarpées de notre territoire, traversant nos paysages bucoliques, nos communes et nos bourgs, et je suis certain que nous serons nombreux à applaudir, encourager et accueillir l'ensemble de ces sportifs.

**Jacky DALLET**

*Président du Pays de Saint-Fulgent - Les Essarts*

## PROGRAMME DE LA JOURNÉE

**13h30 : Permanence à la Halle Intercommunale des Sports - Rue Jean de Suzannet - Chavagnes-en-Paillers**

**13h30 à 14h45 : Vérification des licences à la permanence**

**15h00 : Réunion des directeurs sportifs à la permanence**

**16h30 : Réunion des motards et pilotes à la permanence**

**17h40 : Présence du premier coureur sur la zone de départ - Vérification du matériel**

- IMPORTANT : Chaque coureur doit se présenter 20 minutes avant son départ

**17h55 : Signature du premier coureur**

- Chaque coureur émerge 5 minutes avant son départ

**18h00 : Départ premier coureur puis de minute en minute**

**20h23 : Départ du dernier coureur**

Contrôle médical à la Halle Intercommunale des Sports - Rue Jean de Suzannet - Chavagnes-en-Paillers

**Dès l'arrivée : cérémonie protocolaire sur le car podium du Conseil Départemental de la Vendée**

- Remise de coupes et gerbes aux 3 premiers de l'étape par la municipalité d'accueil
- Remise du maillot jaune Filière Bois Vendéenne de leader au classement général individuel
- Remise du maillot vert Piveteau Bois de leader des sprints intermédiaires au 2<sup>ème</sup> du classement général individuel
- Remise du maillot blanc Crédit Mutuel de leader du classement des jeunes
- Remise des casquettes Vivre en Bois de l'équipe leader au classement par équipe

Flashez-moi  
pour accéder  
au plan de la  
permanence

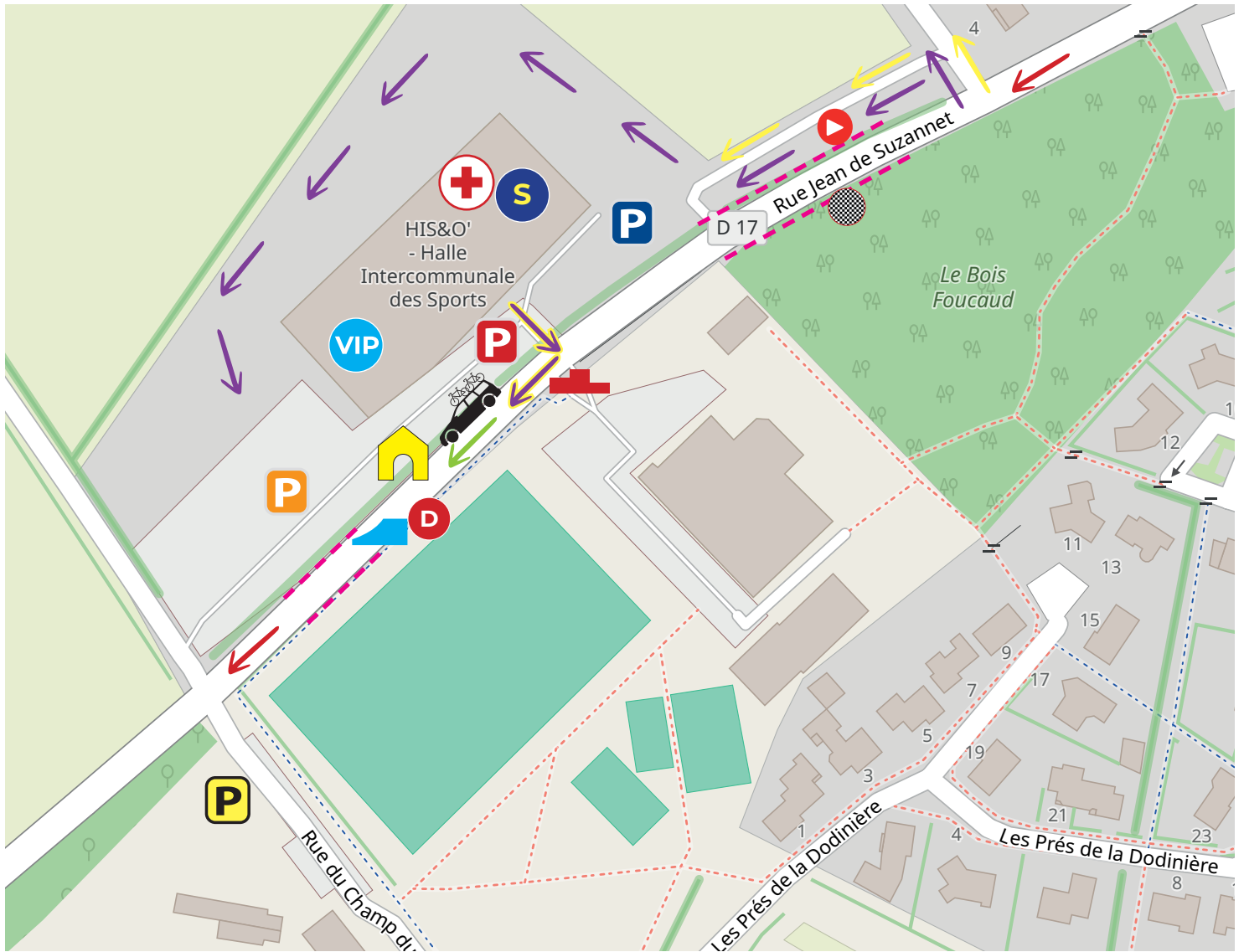


Flashez-moi pour découvrir le parcours du prologue





# Plan du site



- |   |                                |   |
|---|--------------------------------|---|
| <b>D</b> Départ du Prologue<br>(D17A - Rue Jean de Suzannet)    | Flux motos, officiels, invités | <b>VIP</b> Espace VIP<br>(Hall des Sports)                  |
| Arrivée du Prologue<br>(Parking PMR - Hall des Sports)          | Sortie parking DS et invités   | Contrôle médical<br>(Halle des Sports)                      |
| <b>P</b> Parking organisation<br>(Parvis - Hall des sports)     | Rampe de lancement             | <b>S</b> Secrétariat - Permanence<br>(Hall des Sports)      |
| <b>P</b> Parking Équipes<br>(Parking couvert - Hall des Sports) | Zone attente voiture DS        | Sens de la course   |
| <b>P</b> Parking motos<br>(Parking du stade)                    | Tivoli gabarit                 | Dérivation équipes (violet)<br>et voitures invités (jaunes) |
| <b>P</b> Parking Médecins<br>(Parking PMR - Hall des Sports)    | Car podium                     | Podium vidéo  |

Barrière police

# PROLOGUE - Chavagnes-en-Pailleurs

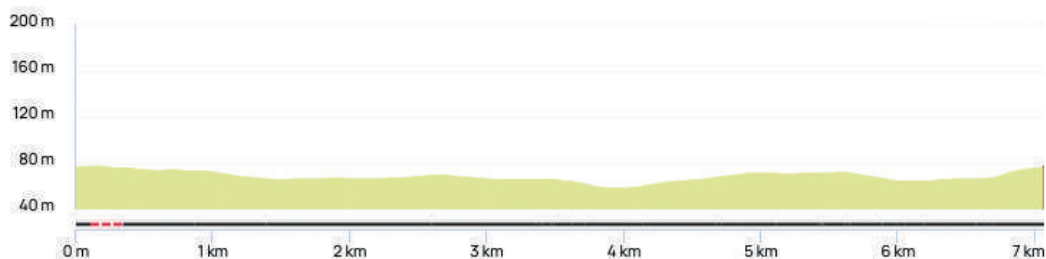
Vendredi 7 Juin 2024

Descriptif	Routes	Kilométrage		Moyennes Horaire				Sécurité		
		Parcouru	à Parcourir	50 Km/h		42 Km/h		Signaliseurs	Drainageux Jaunes	Géométrie
				1 <sup>o</sup> Coureur	Der. Coureur	1 <sup>o</sup> Coureur	Der. Coureur			
<b>Chavagnes En Pailleurs</b>										
Rue Jean de Suzannet (face le champ du stade)	RD 17 A	0	7,1	18h00	20h23	18h00	20h23			
Besnaston	RD 17 A	0,6	6,5							
en direction des Brouzils	RD 17 A							2		
au km 1,4 (après les élevages à droite)	VC	1,4	5,7					1		
au Km 2,6 à droite (avant le pont de l'autoroute)		2,6	4,5					1		
Le Plessis (traversée sinieuse)		3,3	3,8					2		
Au stop à droite (direction Chavagnes en Pailleurs)	RD 61	3,6	3,5					2		
<b>Chavagnes En Pailleurs</b>	RD 61	5,5	1,6							
Avenue du Maréchal de Lattre								2		2 ralentisseurs
Carrefour de la cité Beauséjour								2		
lotissement des coquelicots								1		
à droite rue du 8 mai 1945, à droite rue du grand fief		6	1,1					2		
rue de l'espérance, rue St marie (par sens interdit)								2		
à droite Rue Jean de Suzannet	RD 17 A	6,5	0,6					1		vu avec la mairie de chavagnes
<b>ARRIVEE Rue Jean de Suzannet (rétrécissement)</b>		7,1	0	18h09	20h32	18h11	20h34			

## Parcours du Prologue



## Profil du prologue





# ÉTAPE 1 COURSE EN LIGNE - Chavagnes-en-Pailleurs > La Réorthe

Samedi 8 Juin 2024



## PROGRAMME DE LA JOURNÉE

**10h15 : Permanence à la Halle Intercommunale des Sports - Rue Jean de Suzannet - Chavagnes-en-Pailleurs**

**11h30 - 12h35 : Présentation des équipes**

- Présentation des équipes sur la scène de La Fête d'la Brioche et signature des équipes

**12h40 : Appel des coureurs**

**12h48 : Départ fictif - Rue Jean de Suzannet**

**12h50 : Départ réel KM 0 - Départ à la borne kilométrique**

**13h20 : Retour sur la ligne de départ**

**15h48 : 1er passage des coureurs sur la ligne d'arrivée**

**16h10 : Arrivée - Rue du Stade à La Réorthe**

**Dès l'arrivée : cérémonie protocolaire sur le car podium du Conseil Départemental de la Vendée**

- Remise de coupes et gerbes aux 3 premiers de l'étape par la municipalité d'accueil
- Remise de la récompense pour le vainqueur du KM85
- Remise du maillot jaune Filière Bois Vendéenne de leader au classement général individuel
- Remise du maillot vert Piveteau Bois de leader au classement des sprints intermédiaires
- Remise du maillot blanc Crédit Mutuel de leader du classement des jeunes
- Remise des casquettes Vivre en Bois de l'équipe leader au classement par équipe

**16h15 : Permanence - Contrôle Médical à l'école publique Les Deux Lays - Rue du Stade - La Réorthe**

**17h00 : Clôture et verre de l'amitié - Rue du Stade - La Réorthe**

**Course d'attente sur le circuit final :**

12h00 : Retrait des dossards

13h00 : Départ Access 1-2

13h02 : Départ Access 3-4

14h47 : Arrivée Access 3-4

15h00 : Arrivée Access 1-2

**Dès l'arrivée de la course Elite Nationale : cérémonie protocolaire sur le car podium du Conseil Départemental de la Vendée pour les 3 premiers Access 1-2 et les 3 premiers Access 3-4.**

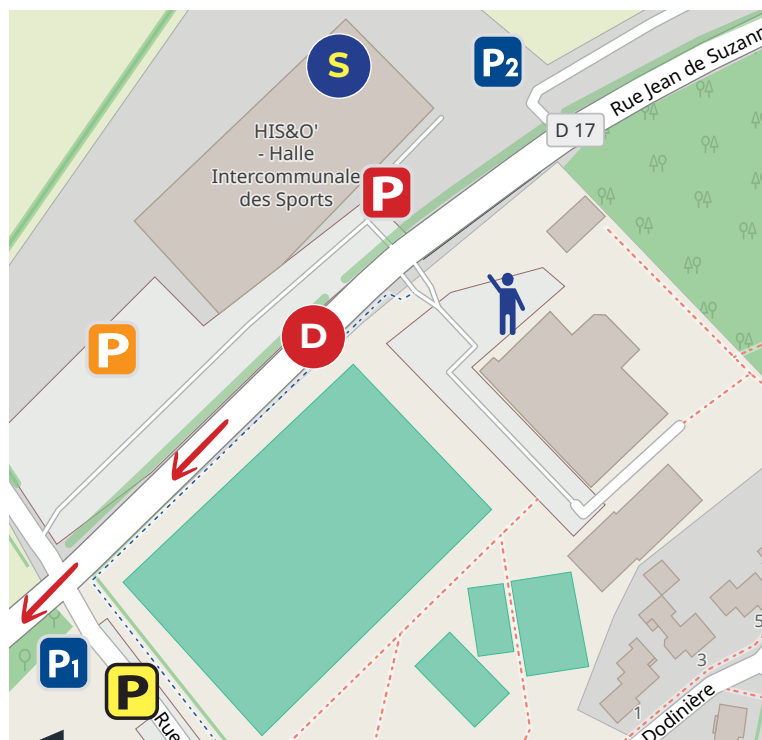
Flashez-moi pour accéder au plan de la permanence



Flashez-moi pour découvrir le parcours de l'étape

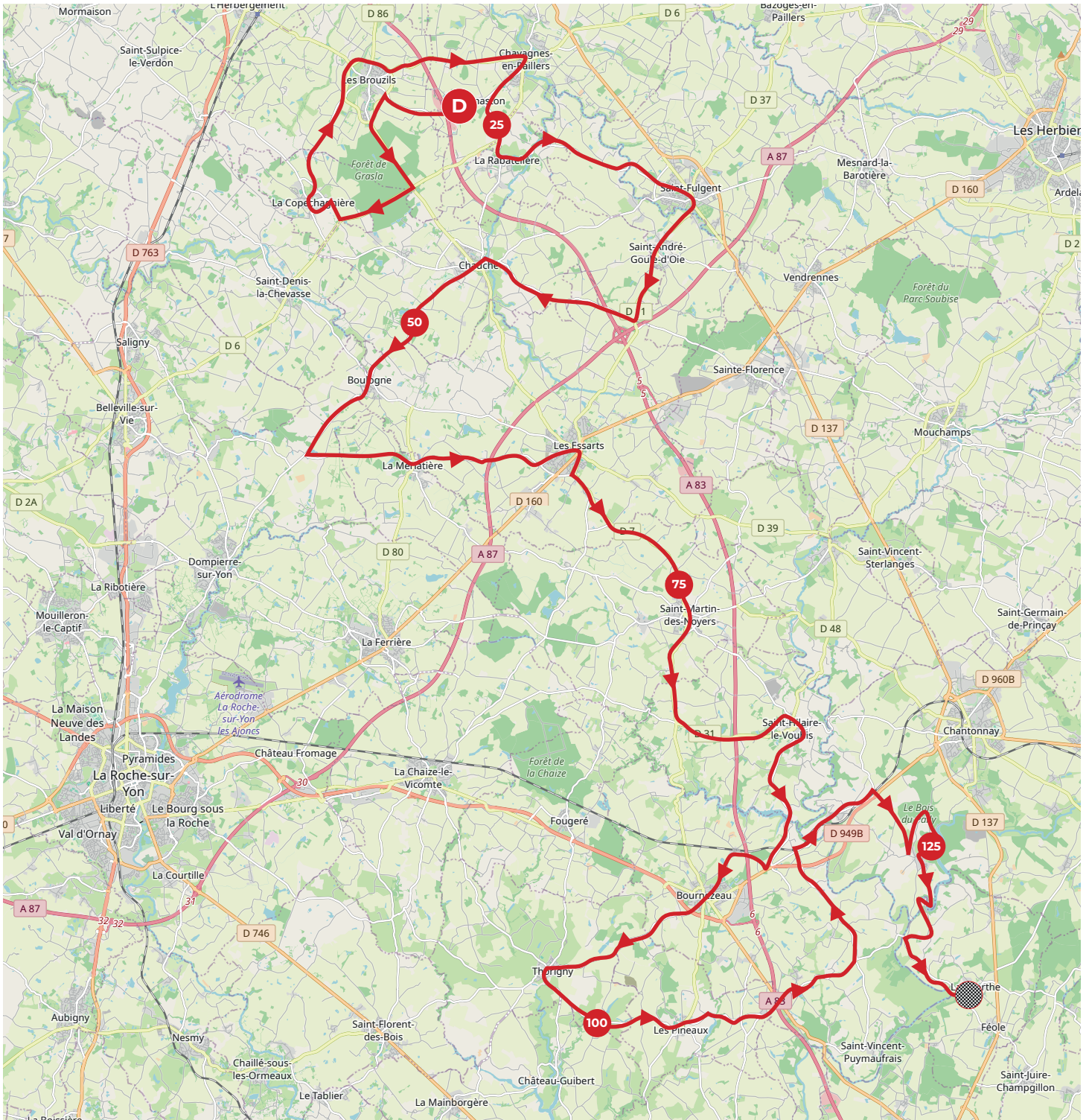


## Plan du site de départ : Chavagnes-en-Pailleurs

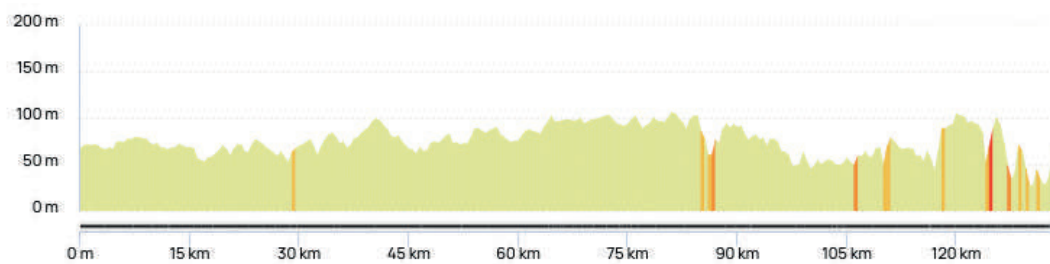


- D** Départ fictif (D17A - Rue Jean de Suzannet)
- P1** Parking Véhicules **avant** course (Parking du stade)
- P** Parking motos (Parking du stade)
- P2** Parking Véhicules **arrière** course (Parvis - Hall des sports)
- P** Parking Médecins (Parking PMR - Hall des sports)
- P** Parking Équipes (Parking couvert - Hall des sports)
- S** Secrétariat - Permanence (Halle des sports)
- Sens de la course
- Personne** Présentation des équipes (Fête de la Brioche)

# Parcours de l'étape



# Profil de l'étape



# ÉTAPE 1 COURSE EN LIGNE - Chavagnes-en-Pailleurs > La Réorthe

## Samedi 8 Juin 2024

Descriptif	Routes	Kilométrage		Moyennes Horaire		Sécurité			
		Parcouru	à Parcourir	45 Km/h	40 Km/h	Signaliseurs	Drainage Pavés	Genèbarrière	Aménagements Routiers
<b>Chavagnes en Pailleurs</b> Rue Jean de Suzannet (face Salle Omnisport)	RD 17 A	Fictif		12h48	12h48				
<b>Besnaton</b> Km 0 face à la route à droite du prologue en direction des Brouzils	RD 17 A	0	150,9	12h50	12h50	2			
<b>Au stop de la Rocade des Brouzils</b> à gauche rocade (chauché, la copechagnière) puis à gauche direction Chauché	RD 207 RD 7	3,2 4,5	147,7 146,4	12h54 12h56	12h55 12h57	3 2	1 1		ilot directionnel pris par la gauche ilot directionnel pris par la gauche
<b>Au stop de la Forêt de Graslas</b> à droite direction St Denis la Chevasse	RD 6	7,2	143,7	13h00	13h01	2	1	1	ilot directionnel
au km 9,9 à droite la Copechagnière	RD 18	9,9	141	13h03	13h05	1	1		ilot directionnel
<b>La Copechagnière</b> route de chauché		10,6	140,3	13h04	13h06				
au rond Point 2° sortie rue Pierre Rézeau	RD 18					3	1		
au rond point 1° sortie rue de Verdun	RD 86					2			
puis à droite rue de la fontenelle	RD 86	11,5	139,4	13h05	13h07	1+1			1 signaleur au bout de la rue de la garenne
puis au km 12,1 à droite direction les Brouzils	RD 86	12,1	138,8	13h06	13h08	1			
<b>Au stop de la Rocade des Brouzils</b> à gauche rocade (Herbergement, St Georges, Chavagnes)	RD 207	15,5	135,4	13h11	13h13	3	1		ilot directionnel
au km 18,200 à gauche direction Chavagnes en Pailleurs	RD 61	18,2	132,7	13h14	13h17	2	1	1	ilot directionnel
<b>Chavagnes en Pailleurs</b> avenue du Maréchal de Lattre, rue du calvaire		22,2	128,7	13h19	13h23				
puis à droite face à l'église rue du Général de Gaulle	RD 6	23	127,9	13h20	13h24	2	2		3 ralentisseurs et chicane
puis à droite rue Jean de Suzannet	RD 17 A	23,5	127,4			1			2 ralentisseurs
passage sur la ligne du départ		24,1	126,8	13h22	13h26				
<b>Besnaton</b> à gauche la Rabatelière	RD 17 A RD 17	24,9 25,2	126 125,7	13h23 13h27	13h27	2 2			
La Barre, au stop en face la Rabatelière	RD 62	26,6	124,3	13h25	13h30	2		2	
<b>La Rabatelière</b> au stop à gauche rue du parc	RD 17	27,1	123,8	13h26	13h31	1			chicane et ralentisseur plus ralentisseur (église)
au km 28,7 à droite après le pont	VC	28,7	122,2	13h28	13h33	1	1		
puis à gauche la Salette	VC	28,9	122	13h28	13h33	1	1		épingle à cheveux cote à 5% sur 250 m
<b>1° Classement Sprint</b>		29,3	121,6	13h29	13h34				
au stop à droite direction St Fulgent les guineforts, la chaunière	RD 17	29,7	121,2	13h30	13h35	1			
au stop en face St Fulgent		33,8	117,1	13h35	13h40	3			ilot central des 2 cotés de la route
<b>St Fulgent</b> rue Paul Chauvin		34,2	116,7	13h36	13h41				
au stop à droite rue nationale		34,9	116	13h37	13h42	1			
au rond point en face rue nationale		35,2	115,7	13h37	13h42	2	1		ralentisseur avant le stop
au stop en face rue nationale	RD 737					2			et 1 signaleur route de chauché et ralentisseur
à droite rue des platanes direction St André Goule d'Oie	RD 11	35,7	115,2	13h38	13h43	1			Ralentisseur après le pont
<b>St André Goule d'Oie</b> le coudray, rue de la croix charrette		37	113,9	13h40	13h45				
au rond point 3° sortie rue de la croix charrette	RD 11					2	1		Rond point surélevé, rue étroite
au rond point 1° sortie direction les Essarts						1	1		ralentisseur en sortie
Bellevue à droite direction Chauché	RD 13	40,4	110,5	13h44	13h50	1			
Au km 44 lieu dit la Garnauderie à gauche la grand métairie	VC	44	106,9	13h51	13h58	2			
Au km 44,5 au lieu dit la grande métairie en face l'anguiller		44,5				2			
L'anguiller rester sur la gauche, rejoindre Rd7						1			
Au stop à droite direction Chauché par la Bichonnière						2			
<b>Chauché</b> rue de la Mothe		47	103,9	13h51	13h59				
puis à gauche rue des trois fontaines						1			
au stop en face rue des 3 fontaines, rue des écoles	RD 7					1			ilot central en pavé, et rue étroite
<b>Ouverture zone de ravitaillement rue du rocher</b>		47,8	103,1	13h52	14h00	1			2 signaleurs pour les routes à droite
<b>Zone de déchets</b>		48,1	102,8						
suivre en direction de boulogne par la rue du rocher	RD 37					1			4 ralentisseurs jusqu'à la sortie
<b>Boulogne</b> rue Elisabeth de Montsorbier		52,5	98,4	13h59	14h07				
au stop en face rue Léonide et Jacques Cauneau	RD 37					1			chicanes droite et gauche et ralentisseur
au carrefour des gats à gauche la Merlatière	RD 98	56,7	94,2	14h04	14h14	1			ralentisseur et chicanes
<b>La Merlatière</b> rue des Essarts	RD 98	60,3	90,6	14h09	14h19		1		chicane et ilot à prendre par la gauche
<b>Les Essarts</b> le roulin, rue de la merlatière, rue du Dr Arsène Mignen		65	85,9	14h15	14h26				2 gros ralentisseurs
à droite avenue St Hubert		66,1	84,8	14h17	14h28	2			4 commissaires pour les bouts de routes et 2 ralentisseurs
au rond point 2° sortie rue de la croix verte		66,6	84,3	14h17	14h28	3		1	traversée de la N160, ilots en entrée du rond point
puis à droite rue des genêts		66,8	84,1	14h18	14h29	1			1 commissaire au bout de la rue des jonquilles
au stop à gauche avenue des brosses		67	83,9	14h18	14h29	1			
au stop à gauche, puis au stop à droite direction St Martin	RD 7	67,5	83,4	14h19	14h30	2			
au plessis cosson à droite direction la Chaize le Vicomte	RD 29	68,3	82,6	14h20	14h31	1			
les touches à gauche direction St Martin des Noyers	RD 47	71	79,9	14h23	14h36	2	1		ilots directionnels avant et après

<b>St Martin des Noyers</b>	<b>RD 47</b>	<b>74,6</b>	<b>76,3</b>	<b>14h28</b>	<b>14h41</b>				
à l'entrée de St Martin à droite chemin de la turquie		74,7				2			
au stop à gauche rue St Agathe	RD 52	75,1	75,8	14h29	14h41	2			Coussin berlinois
au rond point en face rue St Agathe									Coussin berlinois
à l'église à droite rue St Agathe	RD 7	75,8	75,1	14h30	14h42	1			
puis au cédez le passage à droite rue de la poste	RD 7					1			
rue du Dr Gauducheau direction Bournezeau	RD 7								2 commissaires au bout des rues de St Hilaire
<b>Les Loges</b>		<b>79,7</b>	<b>71,2</b>	<b>14h35</b>	<b>14h48</b>	2			
à gauche direction St Hilaire le Vouhis	RD 31								
<b>Saint Hilaire le Vouhis</b>		<b>83,2</b>	<b>67,7</b>	<b>14h40</b>	<b>14h53</b>	1			
rue des petites maisons									ilot directionnel en entrée, chicane et ralentisseur
rue du cormier	RD 48								chicanes et ilot en sortie
<b>Sprint Km 85 avant descente vers le barrage</b>		<b>86,5</b>	<b>64,4</b>	<b>14h46</b>	<b>14h58</b>				
barrage de la Vouraye		87		<b>14h46</b>	14h58		1		drapeau jaune en entrée et en sortie
au km 87,6 à droite (avant le RD 949 Bis) vers le bois bonneau						1			route étroite
Le Bois Bonneau au stop en face		90,5	60,4	14h49	15h04	1			
puis à la patte d'oie à gauche rue du stade		90,6	60,3	14h50	15h06	1			
<b>Bournezeau</b>		<b>91,8</b>	<b>59,1</b>	<b>14h51</b>	<b>15h07</b>				
rue du stade, au carrefour à droite rue de l'abbaye		91,9	59			2			2 ralentisseurs (plateau), passage étroit
place des trois canons, rue du centre	RD 7	92,4	58,5	14h52	15h08	3			attention régime de priorité à droite
à gauche rue Jean Grolleau	RD 948 B1	92,7	58,2	14h52	15h08	2			sur la traversée de bournezeau.
puis à droite rue de l'armistice	RD 48	92,8	58,7	14h52	15h08	1			
puis encore à droite rue des sables	RD 36	92,9	58	14h53	15h09	1			
<b>Thorigny</b>		<b>98,5</b>	<b>52,4</b>	<b>15h00</b>	<b>15h16</b>				
rue du pont du frêne									ralentisseur et chicane
<b>2° Classement Sprint</b>		<b>99</b>	<b>51,9</b>	<b>15h01</b>	<b>15h17</b>				
à gauche rue du barrage	RD 60					2			
puis à gauche les pineaux	RD 88	100	50,9	15h02	15h18	1			
<b>Les Pineaux St Ouen</b>		<b>104,3</b>	<b>46,6</b>	<b>15h08</b>	<b>15h25</b>				
à gauche rue du stade, puis à droite rue du stade						2 et 1			coussin berlinois et rétrécissement juste après le à droite
au stop à gauche rue de l'océan						1			
puis à droite la Réorthe	RD 131	105,6	45,3	15h10	15h27	1			
Les Chataigneraies au stop en face (couper RD 7)		107,8	43,1	15h12	15h30	2			
rue du calvaire, au stop à gauche rue du lavoir	RD 106	108,5	42,4	15h13	15h31	1			
au stop en face la Réorthe (couper RD 948)	RD 106	109,4	41,5	15h15	15h33	2	2	2	ilots directionnels en sortie par la gauche
au carrefour de l'injustice à gauche vers Bournezeau Chantonny	RD 52	112,6	38,3	15h19	15h38	2			
au stop de la brunière à droite vers l'angle	RD 949 D	117,1	33,8	15h25	15h44	1			
<b>Passage à niveau</b>		<b>118,3</b>	<b>32,6</b>	<b>15h26</b>	<b>15h46</b>				<b>Passage train à 10h55 et 19h17</b>
L'Angle		119	31,9	15h27	15h47				Ilots directionnel
Les revetisons au rond point 2° sortie vers le fuiteau	VC	120,5	30,4	15h29	15h49	3	2		ilots directionnel rond point par la droite
									traversée du RD 949 B
à l'entrée du fuiteau à gauche le champ du loup	VC	122,8	28,1	15h32	15h53	1			
le champ du loup à droite vers touchegray	VC	124,1	26,8	15h34	15h55	1			descente rapide et sinueuse
Touchegray au stop à droite rue du lac vers le fuiteau	VC	125,2	25,7	15h36	15h57	1	1		
Le fuiteau au stop à gauche rue du fuiteau	VC	126,4	24,5	15h37	15h58	1			
devant les châteaux d'eau à gauche rue de foucaud		126,8	24,1	15h38	15h59				descente rapide et sinueuse (barrage)
L'angle guignard, passage du barrage									
La touche									
au stop à gauche la Réorthe	RD 52	130,8	20,1	15h43	16h05	2			
<b>Entrée sur le circuit</b>		<b>133,5</b>	<b>17,4</b>	<b>15h47</b>	<b>16h09</b>	1			
<b>La Réorthe</b>	<b>RD 52</b>	<b>133,8</b>	<b>17,1</b>	<b>15h47</b>	<b>16h09</b>				
rue du renard terrier							1		2 Ralentisseurs et chicanes
rue du lay									1 ralentisseur
rue du stade									1 ralentisseur
<b>1° Passage sur la ligne 3° Classement Sprint</b>	<b>RD 52</b>	<b>134,4</b>	<b>16,5</b>	<b>15h48</b>	<b>16h10</b>				
à droite, rue du guériteau	VC	134,5	16,4			1			
au stop en face route de la charbonnière	VC	135	15,9	15h49	16h11	2			
au stop à gauche direction Féole	RD 41	135,6	15,3	15h50	16h12	1			
<b>Féole</b>	<b>RD 41</b>	<b>136,4</b>	<b>14,5</b>	<b>15h50</b>	<b>16h13</b>				
route de la croix rouge									
1° route à droite rue du chatenay	VC					1	1		
Puis 1° route à droite (épingle à cheveux)	VC	137,2	13,7	15h51	16h14	2			
au stop à gauche vers poêle feu	RD 41	138	12,9	15h52	16h16	1			
au stop à droite rue du renard terrier		138,9	12	15h54	16h17	1	1		2 Ralentisseurs et chicanes
rue du lay									1 ralentisseur
rue du stade									1 ralentisseur
<b>2° Passage ligne (fin du 1° tour)</b>		<b>139,9</b>	<b>11</b>	<b>15h55</b>	<b>16h19</b>				
<b>3° Passage ligne (fin du 2° tour)</b>		<b>145,4</b>	<b>5,5</b>	<b>16h02</b>	<b>16h27</b>				
<b>Arrivée (fin du 3° tour)</b>		<b>150,9</b>	<b>0</b>	<b>16h10</b>	<b>16h35</b>				



# ÉTAPE 1 COURSE EN LIGNE - Chavagnes-en-Pailleurs > La Réorthe

Samedi 8 Juin 2024

LA RÉORTHE  
COMMUNE DE VENDEE



Choisir La Réorthe pour accueillir la deuxième étape de la Route Vendéenne, quel magnifique clin d'œil !

En effet, vers la fin des années 80, La Réorthe était bien connue des coureurs cyclistes, à double titre : pour ses courses sur route et cyclocross, et pour être le lieu de résidence du vice-président du Comité Départemental de Cyclisme de l'époque.

De cette double opportunité naîtra le "MaRéorthon", organisateur de randonnées VTT et marcheurs, qui accueille environ 2 500 personnes tous les 11 novembre, depuis 32 ans.

Alors recevoir et organiser une arrivée d'étape de La Route Vendéenne, les Réorthais vont vous prouver qu'ils savent faire ! Nos paysages, notre tissu associatif dense, notre envie de relever les défis, notre engagement auprès du CDOS pour être "Terre de Jeux", tout destinait La Réorthe à voir les coureurs franchir la ligne d'arrivée au cœur de notre bourg. Et les coureurs l'auront bien méritée, cette arrivée, après avoir fait 3 boucles sur nos routes, sur un circuit loin d'être de tout repos... Nos bénévoles répondent présent, autour du Comité d'Organisation de la course et de la Mairie, pour recevoir au mieux coureurs, encadrants et spectateurs, que nous voyons déjà nombreux.

Nous sommes très fiers et heureux d'accueillir La Route Vendéenne sur notre territoire, et nous vous promettons de magnifiques moments de sport !

**Magalie JADAUD**  
Maire de La Réorthe



## Plan du site d'arrivée : La Réorthe



- Ligne d'arrivée (D52 - Rue du stade)
- Parking Organisation (Parking des Ecoles)
- Parking motos (Parking des Ecoles)
- Parking Médecins (Parking des Ecoles)
- Parking Équipes (Stade)
- Contrôle médical (Ecole Publique)
- Secrétariat - Permanence (Ecole Publique)
- Sens de la course
- Dérivation DS
- Barrière police
- Podium vidéo
- Car podium
- Stand partenaires



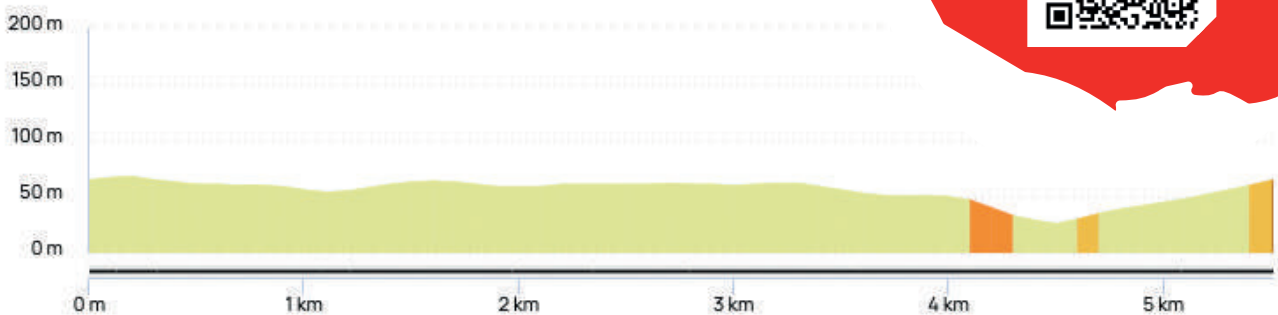
# Parcours du circuit final - La Réorthe



Flashez-moi pour découvrir le parcours du circuit final



## Profil du circuit final



# TURPAUD BERLAND

■ Agriculture ■ Manutention

37, rue Georges Clémenceau | 85120 LA CHATAIGNERAIE | Tél. 02 51 69 60 12  
Zone Actipôle Ouest | La Flotterie | 85170 LE POIRE SUR VIE | Tél. 02 51 43 00 00



un territoire  
d'émotions!

avec le Crédit Mutuel

📍 Charente-Maritime

📍 Deux-Sèvres

📍 Vendée



ÉTALLERIE  
MALIDIN

Z.A d'Ordeville - Aubigny  
85430 Aubigny les Clouzeaux  
nicolas@metalleriemalidin.fr  
www.metallerie-malidin.fr  
**02 51 98 71 68**

ALU ET INOX

INDUSTRIE ET PARTICULIER



*le Galopin*

bar · restaurant · traiteur



2, rue des ponts neufs - L'Île-d'Elle

Tél. 02 51 52 38 92

Mail : restaurantlegalopin85@gmail.com



**Spécialiste MERCEDES depuis 1977,  
85370 NALLIERS.**



VENDEUR  
TOUS  
PNEUS,  
TOUTES  
MARQUES

[bmline.automobiles@orange.fr](mailto:bmline.automobiles@orange.fr) TEL : 02.51.56.53.53.

Venez nous rejoindre sur notre site internet [www.sodimat.com](http://www.sodimat.com)



**Spécialiste BMW, MINI, Combi VOLKSWAGEN  
et pick-up.**

**Nos véhicules sont visibles sur notre parc  
de SAINTE GEMME LA PLAINE**



Revêtement de sol  
Carrelage , Faïence, Peinture  
Chape fluide, Parquet

9 rue de Grange -Parc d'Activités Polaris  
85110 CHANTONNAY



Tél : 02 51 94 37 62

[accueil@calandreau.fr](mailto:accueil@calandreau.fr) / [www.calandreau.com](http://www.calandreau.com)

fabricant  
de peintures et vernis

# ÉTAPE 2 CLM PAR ÉQUIPE - Mortagne-sur-Sèvre

Dimanche 9 Juin 2024 - Matin



En cette année olympique, nous sommes très heureux d'accueillir à nouveau la Route Vendéenne à Mortagne-sur-Sèvre et dans les communes du Pays de Mortagne. Ce sera, une fois encore pour les cyclistes l'occasion de découvrir la beauté de notre Haut-Bocage dont la réputation sportive n'est plus à prouver. Cette réputation vient également de nos associations sportives et de leurs bénévoles qui donnent généreusement de leur temps. Sans eux le visage du sport sur le Pays de Mortagne ne serait pas le même.

Cette année, l'épreuve locale se déroulera en deux temps : un contre-la-montre de 20 km le matin et un départ d'étape l'après-midi en direction de Cugand pour la clôture de cette deuxième édition. Cette journée fera la part belle à nos communes. En effet neuf d'entre elles seront traversées par les coureurs avec plus de 70 km d'épreuve dans nos collines, de Mortagne-sur-Sèvre aux Landes Génusson, en passant par Saint-Laurent-sur-Sèvre, Saint-Malo-du-Bois, Chanverrie, Saint-Aubin-des-Ormeaux, Saint-Martin-des-Tilleuls, Tiffauges et La Gaubretière.

Nos communes seront donc un magnifique terrain de jeu pour les équipes cyclistes et nous vous attendons nombreux pour ce bel évènement. Après le succès de l'édition 2023, nous sommes certains que cette édition 2024 nous réservera à nouveau de beaux instants de sport !

Guillaume JEAN, *Président du Pays de Mortagne*

Alain BROCHOIRE, *Maire de Mortagne-sur-Sèvre*



Guillaume JEAN



Alain BROCHOIRE

## PROGRAMME DE LA JOURNÉE

**08h00 : Permanence au Complexe Sportif Stéphane Traineau - Allée des Peupliers - Mortagne-sur-Sèvre**

**08h40 : Présence de la première équipe sur la zone de départ**

- Vérification du matériel
- Chaque équipe doit se présenter 20 minutes avant l'heure de son départ

**08h55 : Signature de la première équipe**

- Chaque coureur émerge 5 minutes avant le départ de son équipe

**09h00 : Départ de la première équipe puis toutes les 3 minutes**

**10h09 : Départ de la dernière équipe**

**10h33 : Arrivée de la dernière équipe**

Contrôle médical au club house du Complexe Sportif Stéphane Traineau

**Dès l'arrivée : cérémonie protocolaire sur le podium naturel du Complexe Sportif Stéphane Traineau**

- Remise de coupes et gerbes aux 3 premières équipes de l'étape par la municipalité d'accueil
- Remise du maillot jaune Filière Bois Vendéenne de leader au classement général individuel
- Remise du maillot vert Piveteau Bois de leader au classement des sprints intermédiaires
- Remise du maillot blanc Crédit Mutuel de leader du classement des jeunes
- Remise des casquettes Vivre en Bois de l'équipe leader au classement par équipe

**11h00 : Déjeuner au Complexe Sportif Stéphane Traineau - Allée des Peupliers - Mortagne-sur-Sèvre**

**11h15 - 13h30 : Animations organisées par le Pays de Mortagne**

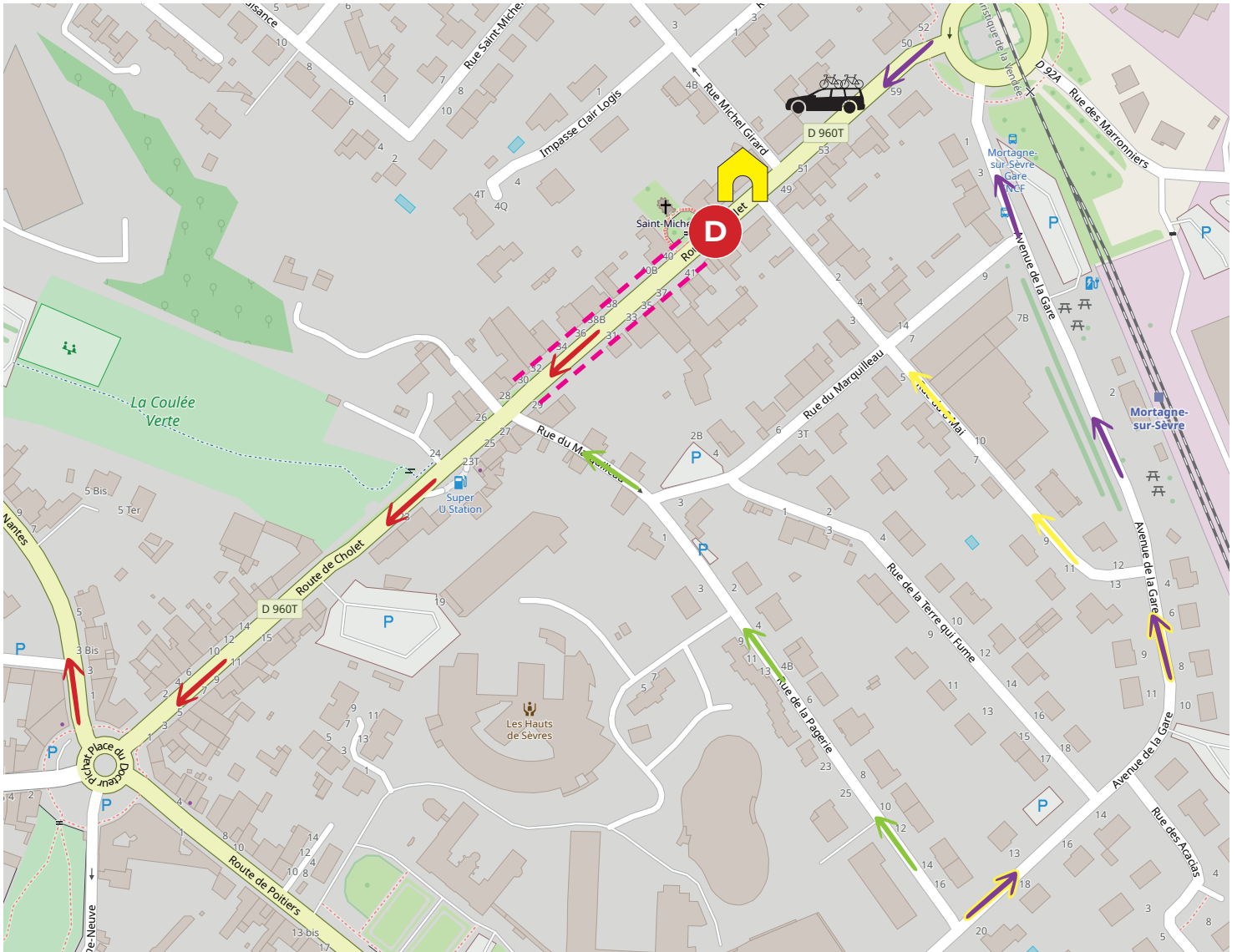
Flashez-moi pour accéder au plan de la permanence



Flashez-moi pour découvrir le parcours de l'étape



# Plan du site de départ - Mortagne-sur-Sèvre



**D** Départ du CLM  
(D960T - Route de Cholet)

Sens de la course

Dérivation motos

Barrière police

Dérivation équipes (violet)  
et voitures invités (jaunes)

Tivolis speaker & gabarit

Zone attente voiture DS

# BigMat

LES BÂTISSEURS ONT LEUR MAISON

ATLANTIQUE  
NÉGOCE MATÉRIAUX

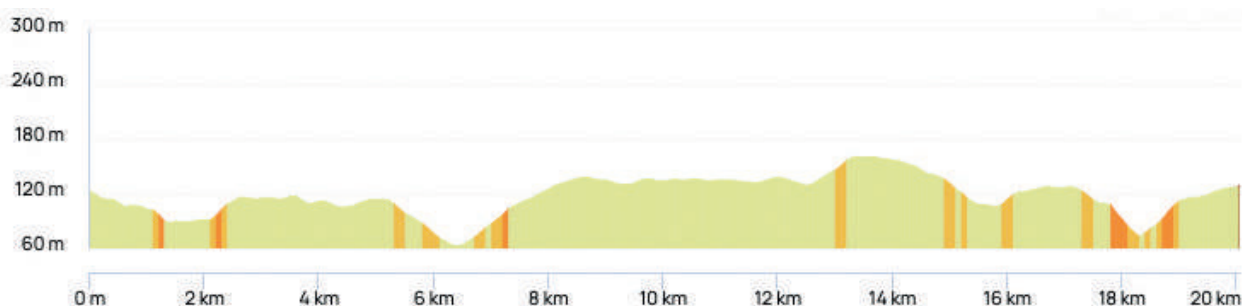
[www.bigmat.fr](http://www.bigmat.fr)

# ÉTAPE 2 CLM PAR ÉQUIPE - Mortagne-sur-Sèvre

## Dimanche 9 Juin 2024 - Matin

Descriptif	Routes	Kilométrage		Moyennes Horaire				Sécurité			
		Parcouru	à Parcourir	50 Km/h		45 Km/h		Signaliseurs	Drapeaux jaunes	Gendarmerie	Aménagements Routier
				1 <sup>o</sup> Equipe	Der. Equ.	1 <sup>o</sup> Equipe	Der. Equ.				
<b>Mortagne sur Sèvre</b> route de Cholet (face au calvaire St Michel)	RD 960 T	0	20	9h00	10h09	9h00	10h09				plots au milieu de la route
au rond Point 1 <sup>o</sup> Sortie Route de Nantes	RD 149	0,4	19,6					2			ralentisseur entrée de Rond Point
au rond point 2 <sup>o</sup> Sortie Route de Nantes <b>(pris par la gauche)</b>	RD 149	0,6	19,4					3			ilots directionnel (entrée et sortie)
puis à gauche rue de la pommeterie		0,8	19,2					1			route étroite
à gauche rue des étangs			20					2			
sortie du passage en pierre, à droite route d'evrunes		0,95						1			ralentisseur
rester sur la droite, puis 1 <sup>o</sup> à gauche Rte d'Evrunes		1,1	18,9					1			<b>route étroite et sinueuse jusqu'à la sortie d'Evrunes</b>
<b>Evrunes</b>		<b>2,1</b>	<b>17,9</b>	<b>9h03</b>	<b>10h12</b>	<b>9h03</b>	<b>10h12</b>				2 ralentisseurs
rue parthenaise, puis rue du centre								2			ralentisseur face église et partie pavé
au rond point en face rue de la nouelle		2,7	17,3					2			
au stop à gauche direction St Aubin des Ormeaux	RD 53	5,1	14,9	9h06	10h15	9h07	10h16	2			descente rapide et sinueuse
<b>St Aubin des ormeaux</b>	<b>RD 53</b>	<b>8,5</b>	<b>11,5</b>	<b>9h10</b>	<b>10h19</b>	<b>9h11</b>	<b>10h20</b>				
rue des mauges, rue st anne											Chicanes droite et gauche
à gauche rue de la bernardière		8,8	11,2					2 + 2			ralentisseur en tournant à gauche
au stop à gauche route de la verrie	RD 111	9,15	10,85					2			ilots en milieu de chaussée
<b>La Verrie</b>		<b>13,4</b>	<b>6,6</b>	<b>9h16</b>	<b>10h25</b>	<b>9h18</b>	<b>10h27</b>				1 signaleur au km 11,5 rte des landes genusson
route de st aubin								1			
au stop à gauche avenue du mocard		13,7	6,3					3			ilot directionnel pris par la gauche et ralentisseur
au stop à gauche le coudreau direction mortagne sur sèvre	RD 2006	14,4	5,6	9h17	10h26	9h19	10h28	2			ilot directionnel pris la gauche
Z.A. du coudreau /rue eiffel		14,7	5,3					1			
au landreau rond point 3 <sup>o</sup> sortie Mortagne sur sèvre	RD 960 T	16,6	3,4	9h20	10h29	9h22	10h31	3			rond point pris par la gauche (ilots)
<b>Mortagne sur Sèvre</b>		<b>18,2</b>	<b>1,8</b>	<b>9h22</b>	<b>10h31</b>	<b>9h24</b>	<b>10h33</b>				<b>descente rapide et sinueuse</b>
rue nationale											4 ralentisseurs dans l'ascension
au rond point 2 <sup>o</sup> sortie route de poitiers	RD 149	19,2	0,8			9h26	10h35	2			
aux feux tout droit route de poitiers	RD 149	19,6	0,4					2			3 plateaux après le feu
<b>ARRIVEE</b>		<b>20</b>	<b>0</b>	<b>9h24</b>	<b>10h33</b>	<b>9h27</b>	<b>10h36</b>				

## Profil de l'étape



**Kiki Vendéen**  
Authentique apéritif Vendéen  
élaboré avec du vin de Vendée  
et de l'Épine Noire de Vendée,  
récoltée à la main

[www.kiki-vendéen.com](http://www.kiki-vendéen.com)

**LES PÉPITES**  
CAVISTE  
Moutiers les Mauxfaits  
contact@lespépitesmoutiers.com - 02 51 05 19 12

# Parcours de l'étape



# Plan du site d'arrivée - Mortagne-sur-Sèvre



-  Ligne d'arrivée (D149 - Route de Poitiers)
-  Parking Organisation (Parking des salles)
-  Parking motos (Parking des salles)
-  Parking Médecins (Parking des salles)
-  Parking Équipes (Face aux salles)
-  Contrôle médical (Club house)
-  Secrétariat - Permanence (Complexe sportif)
-  Sens de la course
-  Déviation DS
-  Barrière police
-  Podium vidéo
-  Car podium

# ÉTAPE 3 COURSE EN LIGNE - Mortagne-sur-Sèvre > Cugand

Dimanche 9 Juin 2024 - Après-midi

## PROGRAMME DE LA JOURNÉE

**08h00 : Permanence au Complexe Sportif Stéphane Traineau - Allée des Peupliers - Mortagne-sur-Sèvre**

**13h30 - 14h30 : Présentation des équipes**

- Présentation des équipes sur le podium naturel du Complexe Sportif Stéphane Traineau et signature des coureurs

**14h35 : Appel des coureurs**

**14h45 : Départ fictif - Route de Poitiers**

**14h55 : Départ réel KM 0 au passage sur la ligne de départ - Route de Poitiers**

**16h41 : 1<sup>er</sup> passage des coureurs sur la ligne d'arrivée**

**17h14 : Arrivée - Place de l'Église à Cugand**

**Dès l'arrivée : cérémonie protocolaire sur le car podium du Conseil Départemental de la Vendée**

- Remise de coupes et gerbes aux 3 premiers de l'étape par la municipalité d'accueil
- Remise de la récompense pour le vainqueur du KM85
- Remise de coupes et gerbes aux 3 premiers du classement général individuel
- Remise du maillot jaune Filière Bois Vendéenne de leader au classement général individuel
- Remise du maillot vert Piveteau Bois de leader au classement des sprints intermédiaires
- Remise du maillot blanc Crédit Mutuel de leader du classement des jeunes
- Remise des casquette Vivre en Bois de l'équipe leader au classement par équipe

**17h15 : Permanence - Contrôle Médical à la médiathèque - Rue Jean Moulin - Cugand**

**18h00 : Clôture et verre de l'amitié - Salle du Mingot - Cugand**

Flashez-moi pour accéder au plan de la permanence



Flashez-moi pour découvrir le parcours de l'étape



## Plan du site de départ : Mortagne-sur-Sèvre



**D** Ligne de départ (D149 - Route de Poitiers)

**P** Parking Organisation (Parking des salles)

**P** Parking motos (Parking des salles)

**P** Parking Médecins (Parking des salles)

**P** Parking Équipes (Face aux salles)

**S** Secrétariat - Permanence (Complexe sportif)

**→** Sens de la course

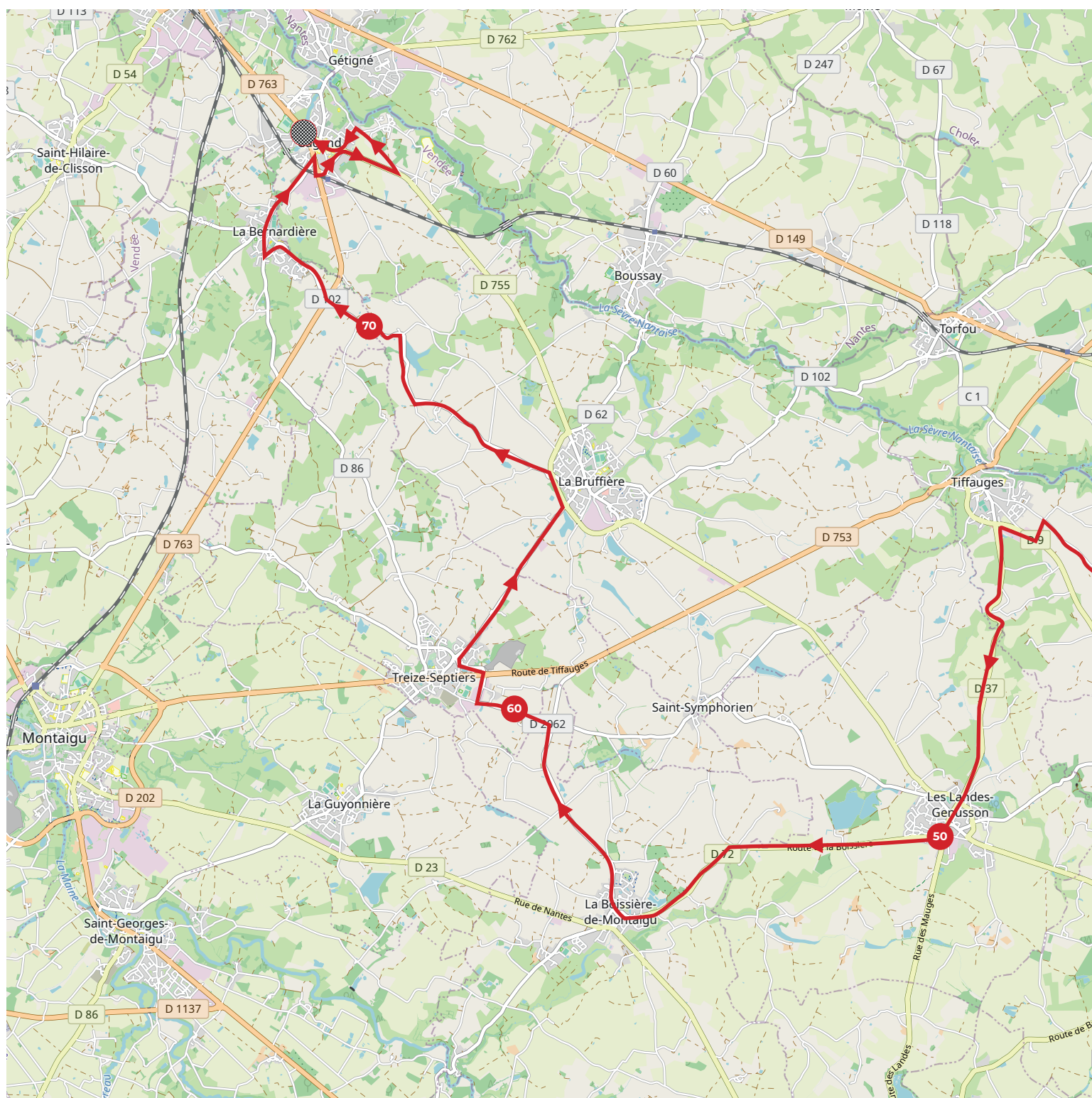
**---** Barrière police





# ÉTAPE 3 COURSE EN LIGNE - Mortagne-sur-Sèvre > Cugand

## Parcours de l'étape





# ÉTAPE 3 COURSE EN LIGNE - Mortagne-sur-Sèvre > Cugand

## Dimanche 9 Juin 2024 - Après-midi

Descriptif	Routes	Kilométrage		Moyennes Horaire		Sécurité			
		Parcouru	à Parcourir	45 Km/h	40 Km/h	Signaloux	Draineux Jaunes	Gendarmerie	Aménagements Routiers
<b>Mortagne sur Sèvre</b>									
<b>départ fictif de 4,4 Km</b>									
route de Poitiers	N149			14h45	14h45				ralentisseur
au rond point 3° sortie lazare	RD 92					4+1			Rond point par la droite
au rond point 2° sortie route de Gautreau	RD 92					3			Rond pris par la droite et ilots
au rond point 3° sortie rue Antonin Carême						3			Rond point pris par la gauche
au rond point de la lousière 1° sortie rue de la lousière	RD 92 A					2			
au rond point du soleil levant 3° sortie route de cholet	RD 960 T					4			Rond point par la droite
au rond point 4° sortie route de Poitiers	RD 149					3			Rond point par la gauche, ralentisseur
aux feux tout droit						2			4 plateaux entre les feux et le Km 0
<b>Passage sur la ligne de départ Km 0</b>									
route de poitiers	N149	0	104,5	14h55	14h55				Ralentisseur
au rond point 1° sortie vers St Hilaire de Mortagne	RD 92					2			ilot directionnel
<b>St Hilaire de Mortagne</b>									
rue du val de sèvre		1,8	102,7	14h57	14h57				
au rond point 1° sortie rue de la paix, route de rochard	RD 92	1,9	102,6			2			ilot directionnel
au stop à gauche direction St Laurent sur Sèvre	RD 111	4,3	100,2	15h01	15h01	1			
<b>Voie ferrée (train de la Vendée)</b>									
		8,4	96,1	15h06	15h07				<b>Train à 14h45 et 15h50</b>
<b>St Laurent sur Sèvre</b>									
rue de la Montforterie		8,6	95,9	15h07	15h08	1			1 signaleur rue de la gare
au cédez le passage à droite rue de la grnouille	RD 752	9,3	95,2			1	1		Ralentisseur
au rond point en face direction St Malo	RD 752	9,4	95,1			2	1		ilots centrale (béton surépaisseur)
au rond point 2° sortie	RD 752	10,6	93,9			2	1		ilots en entrée et en sortie de rond point
<b>St Malo du Bois</b>									
au rond point 2° sortie rue des vendéens		11,8	92,7	15h11	15h11				
puis à droite rue de temyre (suivre RD 72) vers la Verrie	RD 72	12,2	92,3			5	1		ilots en entrée et en sortie de rond point, 2 ralentisseurs
		12,9	91,6			3	1		rue sinueuse et ilots centrale surélevés
<b>Voie ferrée (train de la Vendée)</b>									
		15,5		15h15	15h18				<b>Train à 14h35 et 16h00</b>
au rond point 1° sortie vers la Verrie	RD 72	20,4	84,1	15h22	15h25	2	2		ilots en entrée et en sortie de rond point
au rond point 2° sortie vers la Gaubretière	RD 6	20,6	83,9			3	2		ilots en entrée et en sortie de rond point
au rond point 3° sortie vers la Gaubretière	RD 6	22,7	81,8	15h25	15h29	4	1		Rond point pris par la gauche (ilots en entrée et sortie)
<b>La Gaubretière</b>									
le sourdi, rue Jacques Forestier		26,2	78,3	15h30	15h34				ralentisseur
au carrefour à gauche rue de rangot						2			coussin berlinois à 2 fois
rue de la frérie, rue des alouettes						1			ralentisseur et ilots dans les rues des alouettes
<b>1° Classement Sprint (face Quincaillerie du Bocage)</b>									
au rond point 2° sortie clisson, tiffauges, Les Landes	RD 755	28,7	75,8	15h33	15h38	2	1		ilots en entrée et en sortie de rond point
au rond point 2° sortie clisson, tiffauges, Les Landes	RD 755	30,6	73,9	15h36	15h41	3	1		ilots en entrée et en sortie de rond point
au rond point 2° sortie St Martin des Tilleuls	RD 9	32,3	72,2	15h38	15h43	3	1		ilots en entrée et en sortie de rond point
au km 34,5 à droite vers St Martin des tilleuls	RD 53	34,5	70	15h41	15h47	2	2		ilot central après avoir tourné à droite
<b>St Martin des Tilleuls</b>									
route des landes genusson	RD 53	36,1	68,4	15h43	15h49				ilot central et ralentisseur
rue du calvaire, à gauche rue des camélias	RD 53	36,5	68			2			
						1			
<b>St Aubin des Ormeaux</b>									
rue du temple		38,3	66,2	15h46	15h52				ilot central béton surélevé, risque de véhicule stationé
au rond point 3° sortie rue des trois provinces	RD 111	38,7	65,8			3			Rond point pris par la gauche et ilot en sortie
chemin du merou									3 ilots central et ralentisseur
au km 41,400 à droite après petit pont en pierre	VC	41,4	63,1			1	1		
à la petite chapelle km 43,3 à gauche	VC	43,3	61,2			1			
au stop à droite route de la Gaubretière	RD 9	43,6	60,9			1	1		
<b>Tiffauges</b>									
route de la gaubretière	RD 9	43,9	60,6	15h54	16h01				
puis à gauche route des landes Génusson	RD 37	44,4	60,1	15h55	16h03	2			ilot central coté de la route des Landes
<b>2° Classement Sprint (face accès élevage de chevaux)</b>									
		47,1	57,4	15h58	16h06				
<b>Début de Zone de Ravitaillement</b>									
<b>Zone de déchets</b>									
		47,6							
		48,5							
<b>Les Landes Genusson</b>									
rue d'anjou		49	55,5	16h01	16h10				
au rond point en face rue d'anjou						2			Rond point surélevé et ralentisseur
au stop en face rue d'anjou	RD 37					1			
puis en face rue georges clémenceau	RD 37					1			Ralentisseur avant de tourner à droite
à droite rue Jean Yole	RD 72	49,9	54,6	16h03	16h12	2			Ralentisseur
au rond point en face vers la Boissière de Montaigu		50,4	54,1			2	1		ilot en entrée et sortie
<b>La Boissière de Montaigu</b>									
rue de cholet	RD 72	55,2	49,3	16h10	16h19				2 ralentisseurs
suivre toutes direction rue de clisson	RD 62					1			
puis tout droit rue de clisson	RD 62					1+1+1			3 ralentisseurs et ilot en sorie d'agglo
au km 60,3 à gauche treize septiers	RD 2062					2	1		ilot en tournant à gauche
<b>Treize Septiers</b>									
1° route à droite rue Georges Clémenceau	RD 62	60,5	44	16h17	16h27				
au rond point 2° sortie rue de la roseraie		60,6	43,9			1			
rue des combattants en AFN						3			ilot en entrée et sortie
au rond point 1° sortie rue du bois joly	RD 62					2+1	1		ilot en entrée et sortie, 2 chicanes et 3 rétrécissements
Saint Père		64,4	40,1	16h22	16h33				
au rond point 2° sortie la Bruffière		64,8	39,7	16h23	16h34	3	2		

<b>La Bruffière</b> rue de l'atire de tassigny à gauche rue de la pénissière, vers la Bernardière	RD 102	64,9	39,6	16h23	16h34					ralentisseur ralentisseur
au rond point 2° sortie vers la Bernardière	RD 102					1				
au km 72 traversée de la RD 763	RD 102	72	32,5			3	2			ilot en entrée et sortie
<b>La Bernardière</b> allée des écoliers		72,5	32	16h31	16h44	2	1	2		
à droite rue centrale	RD 86					1				chicane en entrée d'agglomération et ralentisseur
serrez sur la gauche rue de St Hilaire	RD 102					2				ilot avant le stop
au rond point de la place croix Edmond en face						1			1	
à droite rue Domingier de Meyrac	RD 77					3				Ralentisseurs et chicane
feux en sortie avec chicane						2	1			2 chicanes entre la bernardière et cugand
<b>Cugand</b>		74,4	30,1	16h35	16h48					
<b>Passage à niveau</b>		74,4	30,1	16h35	16h48					<b>Train à 15h49, 17h40 et 18h49</b>
rue des richaudières										
au rond point 1° sortie rue de la pénissière	RD 763					2				
<b>Entrée sur le circuit final</b>										
puis au rond point 2° sortie rue du beau soleil	RD 33					3				rond point pris par la gauche (ilots)
au rond point 2° sortie rue des martyrs vendéens	RD 27 B					1				rond point pris par la gauche (ilots)
rue des bouffardières, au stop à droite vers la Bruffière	RD 755					2				ralentisseurs
au km 77,8 à gauche la violette		76,8	27,7			3				ilot sur RD 755 et sur route à gauche
puis à gauche le bois joli		78	26,5			2	2			2 ralentisseurs
au rond point à gauche les antières, rue des papetiers						2				Rond point surélevé
au stop en face rue des papetiers						3	1			
au stop à droite rue de la Vendée	RD 755					2	1			
<b>1° Passage sur la ligne (le long de l'église)</b>		79	25,5	16h41	16h55					
puis 4 tours de circuits de 5,1 km passant par rue de la Vendée										
place de l'église, rue du pont au stop à gauche rue de la penissière	RD 763					3				ralentisseur au niveau du carrefour par la gauche
au rond point en face rue de la penissière										
puis au rond point 2° sortie rue du beau soleil										
au rond point 2° sortie rue des martyrs vendéens										
rue des bouffardières, au stop à droite vers la Bruffière										
au km 77,8 à gauche la violette										
puis à gauche le bois joli										
au rond point à gauche les antières, rue des papetiers										
au stop en face rue des papetiers										
au stop à droite rue de la Vendée										
<b>2° Passage sur la ligne (fin du 1° tour) Sprint Km 85</b>		84,1	20,4	16h48	17h02					
<b>3° Passage sur la ligne (fin du 2° tour)</b>		89,2	15,3	16h55	17h10					
<b>4° Passage sur la ligne (fin du 3° tour) 3° Classement Sprint</b>		94,3	10,2	17h02	17h18					
<b>5° Passage sur la ligne (fin du 4° tour)</b>		99,4	5,1	17h08	17h25					
<b>ARRIVEE 6° Passage sur la ligne (fin du 5° tour)</b>		104,5	0	17h14	17h32					



**GRELIER  
BATIMENT**  
maçonnerie artisanale

85430 Aubigny - Les Clouzeaux



**VITALBOIS**  
Menuiserie—Agencement  
Etude—Concept—Réalisation

ZA Actipole Ouest  
85170 LE POIRE SUR VIE

Tel : 02.51.06.92.92 Fax : 02.51.06.92.90

[vitalbois@orange.fr](mailto:vitalbois@orange.fr)

# ÉTAPE 3 COURSE EN LIGNE - Mortagne-sur-Sèvre > Cugand

Dimanche 9 Juin 2024 - Après-midi



Nous sommes très heureux que notre belle commune puisse accueillir cette seconde édition de La Route Vendéenne. Comme vous le savez, la commune de Cugand entretient un lien très fort avec le sport sous toutes ses formes. Nous possédons un tissu associatif très riche, et le vélo y a toute sa place.


Ce grand évènement cycliste représente une opportunité pour la promotion touristique, culturelle et sportive de Cugand.

Toute l'équipe du Conseil Municipal, les services de la commune ainsi que les dirigeants et bénévoles du club de vélo vont œuvrer de concert afin de recevoir dignement l'arrivée de cette nouvelle grande épreuve cycliste de Vendée.

Une fois encore, les différents concurrents trouveront les conditions d'un final de toute beauté au sein de notre commune.

Pour tous les passionnés et pratiquants du sport cycliste, ce sera une nouvelle fois l'occasion d'une belle fête populaire. Cet évènement sportif va rassembler un public fidèle et de nombreux supporters pour partager de bons moments et donc permettre aux compétiteurs de se faire plaisir sur nos routes communales.

Tous mes encouragements aux organisateurs, à toutes les bonnes volontés et aux compétiteurs qui vont relever de nouveau le défi. Bonne chance à tous les participants !

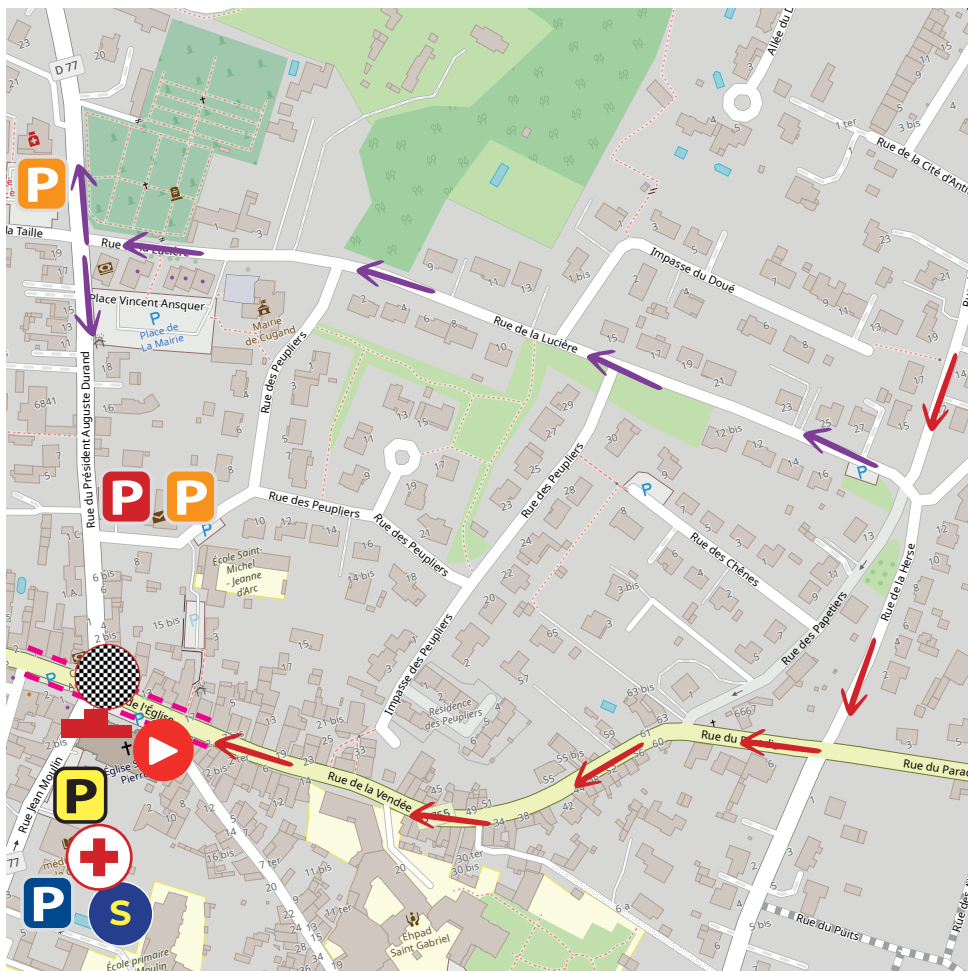


**Cécile BARREAU**

Maire de Cugand


Conseillère départementale de la Vendée

## Plan du site d'arrivée : Cugand

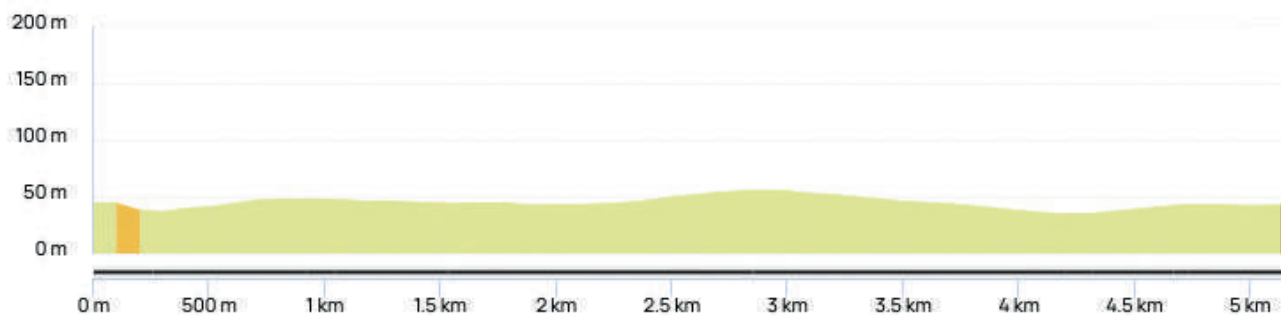


-  Ligne d'arrivée  
D755 - Rue de la Vendée
-  Parking Organisation  
(Parking des écoles)
-  Parking motos  
(Parking des écoles)
-  Parking Médecins  
(Parking des écoles)
-  Parking Équipes  
(Pharmacie + supérette SPAR)
-  Contrôle médical  
(Médiathèque)
-  Secrétariat - Permanence  
(Médiathèque)
-  Sens de la course
-  Dérivation DS
-  Barrière police
-  Podium vidéo
-  Car podium

# Plan du circuit final - Cugand



# Profil du circuit final





**AUGIZEAU**  
— TRANSPORTS EXCEPTIONNELS —

02 51 44 85 00 | 85170 Le Poiré sur Vie

f @ in

**GARAGE CHAMPOT**



CITROËN



*Mon auto vient de chez Champot !*

RÉPARATION, CARROSSERIE,  
TÔLERIE, PEINTURE,  
PARE-BRISE TOUTES MARQUES  
VENTE VÉHICULE  
NEUF & OCCASION  
LOCATION

55, Rue des Sables - Les Essarts - 85140 ESSARTS EN BOCAGE  
02 51 62 81 09 - garagechampot@gmail.com




**Retrouvez votre agence de proximité sur [maaf.fr](https://www.maaf.fr)**

**ou**

**Appelez le 3015**





**vérandas  
GUILLET**



**SOFULTRAP**  
TRAVAUX PUBLICS



france-poutres.com



**france poutres**

Fabricant industriel de solutions constructives bois

- ▶ POUTRES EN I  
Inopanne  
Injoist
- ▶ KITS STRUCTURELS  
Kit ossature bois  
Kit plancher  
Kit toiture
- ▶ USINAGE BOIS
- ▶ BMA, LVL
- ▶ SERVICE ÉTUDE



IMPRIMERIE  
**SOULARD**



CRÉATION IMPRESSION PARTICULIERS PROS

Parc d'Activités La Belle Entrée  
Les Essarts • 85140 ESSARTS EN BOCAGE  
Tél. 02 51 62 84 93 • [www.imprimeriesoulard.fr](http://www.imprimeriesoulard.fr)



**So'éane**  
LE CUISINIER DES SALADES

La salade traiteur qui soutient le sport!

NIEUL LE DOLENT - 02.51.09.51.62



**SARL CHAUVET FILS**  
MAÇONNERIE

Neuf • Rénovation  
Entretien • Couverture

9 rue de la Garenne - 85540 MOUTIERS-LES-MAUXFAITS  
Tél. 02 51 98 94 79 - 06 68 51 94 79  
[sarl-chauvet-fils@wanadoo.fr](mailto:sarl-chauvet-fils@wanadoo.fr) - [www.maconnerie-chauvet.fr](http://www.maconnerie-chauvet.fr)

# RÉGLEMENT DE L'ÉPREUVE

## Article 1 : Organisation

La Route Vendéenne est organisée par le Comité d'Organisation de la Route Vendéenne (CORV) sous les règlements de la Fédération Française de Cyclisme. Elle sera disputée les 7, 8 et 9 juin 2024. La Route Vendéenne et toutes personnes y participant s'engagent à respecter le protocole sanitaire élaboré par la Fédération Française de Cyclisme sur toute la durée de l'événement.

La Route Vendéenne est adhérente au ROCC Amateurs.

## Article 2 : Participation

Cette épreuve par étapes est classée en Elite National (2.12.1). La participation est déterminée par la réglementation FFC (Art 2.12). Les équipes seront de 6 coureurs et de 3 accompagnateurs. Les hébergements étant à la charge des équipes, une enveloppe forfaitaire de 500 € sera attribuée à chaque équipe pour l'aide à l'hébergement du vendredi soir au dimanche matin.

Une indemnité kilométrique de 0,35€/km du siège social de l'équipe à la permanence de départ sera attribuée avec un minimum de 50 € à laquelle seront ajoutés les frais d'autoroute aller dans la limite d'une voiture par équipe.

Le repas du dimanche midi sera assuré par l'organisation de La Route Vendéenne.

Pour cette épreuve, sur invitation, les candidatures devront être adressées sur le bulletin fourni par l'organisation avant le lundi 26 février 2024 et accompagnées d'un chèque de caution de 500 € à l'ordre du Comité d'Organisation de La Route Vendéenne.

Merci aux équipes de fournir la maquette de leur maillot sous format PDF.

Les chèques de caution seront restitués 8 jours après l'épreuve. Toute équipe incomplète ou absente ne se verra pas restituer le chèque de caution. Renseignements et envoi des bulletins d'inscription et des chèques de caution à :

Monsieur Amaury THIBAUD  
Comité d'Organisation de La Route Vendéenne  
Comité Départemental de Cyclisme - Maison des sports  
202 Boulevard Aristide Briand - 85000 La Roche-sur-Yon  
Mail : amaury85230@gmail.com - Mobile : 07 71 08 91 73

Les engagements pour les équipes sélectionnées s'effectueront par bulletin officiel fourni par l'organisateur.

Le montant de l'engagement est fixé à 48€ par coureur pour l'intégralité de l'épreuve soit 12€ par étape et par coureur (288€ par équipe).

Un livre de route comportant tous les détails de l'épreuve, les renseignements détaillés sur les étapes et les horaires sera disponible sur le site de l'épreuve : <https://www.laroutevendeenne.fr/>

## Article 3 : Vérification des licences et réunion des directeurs sportifs

La vérification des licences et la réunion des directeurs sportifs se dérouleront à la permanence de départ située à la Halle Intercommunale des Sports de Chavagnes-en-Paillers, Rue Jean de Suzannet, 85250 Chavagnes-en-Paillers. La vérification aura lieu à la permanence de 13h30 à 14h45 le vendredi 07 juin 2024. La réunion des directeurs sportifs aura lieu à 15h00 le vendredi 07 juin 2024 même lieu.

## Article 4 : Présentation des équipes et signatures de départ

La signature de départ du prologue se fera au pied de la rampe de lancement du prologue.

La présentation des équipes se fera pour les étapes 1-2-3 au podium protocolaire de départ.

Un ordre de présentation des équipes sera établi à l'issue de chaque étape et sera mentionné dans le communiqué.

## Article 5 : L'épreuve et les classements

L'épreuve comporte un prologue, un contre-la-montre par équipes et deux étapes en ligne.

· Le prologue :

Un prologue de 7:100 km (CLM individuel) le vendredi. L'ordre de départ des coureurs sera à communiquer par mail avant le vendredi 10 mai 2024 par le DS avec sa liste d'engagement (possibilité de modification jusqu'à J-7). Les départs du prologue s'effectueront toutes les minutes. Les coureurs devront se présenter 20 minutes avant l'horaire de départ pour procéder au contrôle de leur vélo.

· 1<sup>ère</sup> étape : Course en ligne de 134,4 km le samedi après-midi avec à l'arrivée 3 tours de circuit de 5.500 km.

· 2<sup>ème</sup> étape un CLM par équipe de 20 km :

Il sera disputé le dimanche matin. L'ordre des départs sera établi suivant l'article 2.6.21 de la réglementation FFC (ordre inverse du classement général par équipe) à l'exception de l'équipe du leader du classement général individuel qui partira en dernier.

Les coureurs devront se présenter 20 minutes avant l'horaire de départ pour procéder au contrôle de leur vélo. Le temps de l'équipe sera pris sur le 3<sup>ème</sup> coureur.

Les départs seront donnés toutes les 3 minutes.

Il sera pris en compte pour le classement général individuel le temps réel de l'équipe éventuellement plafonné selon le barème suivant par rapport au temps de la première équipe.

Classement de l'équipe	Plafond en secondes	Classement de l'équipe	Plafond en secondes	Classement de l'équipe	Plafond en secondes	Classement de l'équipe	Plafond en secondes
1	0	7	35	13	65	19	95
2	10	8	40	14	70	20	100
3	15	9	45	15	75	21	105
4	20	10	50	16	80	22	110
5	25	11	55	17	85	23	115
6	30	12	60	18	90	24	120

Pour les coureurs distancés par leur propre équipe, la formule suivante sera appliquée : temps de leur équipe retenu pour le classement général individuel plafonné plus l'écart de temps entre le coureur lâché et son équipe.

· 3<sup>ème</sup> étape : Course en ligne de 84 km le dimanche après-midi avec à l'arrivée 4 tours de circuit de 5.100 km.

> Classement général individuel au temps : Maillot jaune - Filière Bois Vendéenne : Addition des temps de chaque étape, en cas d'égalités les centièmes du prologue seront pris en compte pour le départage et si nouvelles égalités par l'addition des places, puis la place de l'étape.

> Classement des jeunes : Maillot blanc - Crédit Mutuel  
Coureurs de 19 et 20 ans nés en 2004 et 2005 au classement général individuel.

> Classement des sprints intermédiaires : Maillot vert - Piveteau Bois : 3 sprints par étapes en ligne sur 4 têtes (5-3-2-1 points) le coureur ayant totalisé le plus grand nombre de points est déclaré vainqueur.

En cas d'égalité, il sera tenu compte du nombre de victoires d'étape puis du nombre de victoires aux sprints intermédiaires et enfin de la place au classement général individuel au temps (Art 2.6.15).

> Km 85 : Comme son nom l'indique, il sera disputé au km 85 des 2 étapes en ligne sur une tête.

Les lieux de tous les sprints seront indiqués sur le livre de route.

### Article 6 : Contrôle médical

Selon la réglementation de la FFC, il se déroulera dans les locaux indiqués sur le livre de route.

### Article 7 : Protocole et maillots

Les leaders des classements doivent se présenter au podium protocolaire dans les 10 minutes suivant leur arrivée. Les maillots sont remis aux leaders des classements ou au porteur en cas de cumul de maillots. Les leaders seront appelés en fonction du protocole si dessous :

Prologue :

- Les 3 premiers du prologue
- Le leader du classement général individuel (maillot jaune - Filière Bois Vendéenne)
- Le deuxième de l'étape (porteur du maillot vert - Piveteau Bois pour la 1<sup>ère</sup> étape)
- Le leader du classement des jeunes (maillot blanc - Crédit Mutuel)
- L'équipe leader au classement par équipe (classement - Vivre en Bois)

1<sup>ère</sup> étape :

- Les 3 premiers de l'étape
- Le vainqueur du Km 85
- Le leader du classement des sprints intermédiaires (maillot vert - Piveteau Bois)
- Le leader du classement des jeunes (maillot blanc - Crédit Mutuel)
- Le leader du classement général individuel (maillot jaune - Filière Bois Vendéenne)
- L'équipe leader au classement par équipe (classement - Vivre en Bois)

2<sup>ème</sup> étape :

- La 1<sup>ère</sup> équipe de l'étape
- Le leader du classement des sprints intermédiaires (maillot vert - Piveteau Bois)
- Le leader du classement des jeunes (maillot blanc - Crédit Mutuel)
- Le leader du classement général individuel (maillot jaune - Filière Bois Vendéenne)
- L'équipe leader au classement par équipe (classement - Vivre en Bois)

3<sup>ème</sup> étape :

- Les 3 premiers de l'étape
- Le vainqueur du Km 85
- Le vainqueur du classement des sprints intermédiaires (maillot vert - Piveteau Bois)

- Le vainqueur du classement des jeunes (maillot blanc - Crédit Mutuel)
- Le vainqueur du classement général individuel (maillot jaune - Filière Bois Vendéenne)
- L'équipe vainqueur au classement par équipe (classement - Vivre en Bois)

### Article 8 : Prix

Etape 1 : CLM individuel > Grille 610/20

Etape 2 : Course en ligne > Grille 1220/20

Etape 3 : CLM /équipe > Grille 610/5

Etape 4 : Course en ligne > Grille 1220/20

Classement général individuel au temps > Grille 1830/20

Classement jeune > Grille 500/3

Classements sprints intermédiaire > Grille 500/3

Classement général par équipe > 500€ à la première équipe

Km 85 > 185€ à chaque vainqueur du km85

### Article 9 : Transpondeurs

Une caution de 200 € sera demandée à chaque équipe lors du retrait des transpondeurs. Toute perte ou détérioration de transpondeur sera facturée d'un montant de 100€ par Vendée Chrono Finish.

### Article 10 : Radio tour

Radio Tour : Les informations course seront émises sur la fréquence 157 550. Cette fréquence vous sera confirmée lors de la réunion des DS.

### Article 11 : Assistance technique neutre

Le service d'assistance technique neutre sera assuré au moyen de 2 voitures fournies par l'organisation.

### Article 12 : Délai d'élimination

Il est accordé un délai d'arrivée établi sur le temps du vainqueur de :

• 1<sup>ère</sup> et 3<sup>ème</sup> étape : 12%

• 2<sup>ème</sup> étape CLM par équipe : 25%

Le jury des commissaires en concertation avec le Président de l'organisation peuvent modifier ces délais à l'issue des étapes.

### Article 13 : Règle des derniers km

La règle des 3 derniers kilomètres s'appliquera pour la 1<sup>ère</sup> et 3<sup>ème</sup> étape selon l'article 2.6.24 de la réglementation FFC. La règle du dernier kilomètre s'appliquera pour la 2<sup>ème</sup> étape lors du contre-la-montre par équipe selon l'article 2.6.25 de la réglementation FFC.

# GIANT



## TOUS EN SELLE !

# GIANT

LA ROCHE-SUR-YON  
34 AV Y. RABIN (ROUTE DE NANTES)  
[GIANT-LA-ROCHE-SUR-YON.FR](http://GIANT-LA-ROCHE-SUR-YON.FR)

# GIANT

City Les Sables-d'Olonne

32 AV ALCIDE GABARET  
[GIANT-LES-SABLES.FR](http://GIANT-LES-SABLES.FR)

Versailles Ilot Est - Versailles /  
Architecte: Atelier 2/Portzamparc

Be Issy - Issy les Moulineaux /  
Architecte: Atelier PCA Architecture

Centre Aquatique - Saint-Nazaire /  
Architecte: Coste Architectures

31 Collisee - Paris  
(08) / Architecte:  
Axel Schoenert

Be Issy - Issy les Moulineaux  
Architecte: Atelier PCA  
Architecture

Vaise - Lyon / Architecte:  
Brenac Gonzalez

Renaissance - Paris (08)  
/ Architecte : CALQ

31 Collisee - Paris (08) /  
Architecte: Axel Schoenert

Les Jardins du Lou - Lyon /  
Architecte: AIA Architecture

Cadjee - Sainte Clotilde (La Réunion) / Architecte: GROUPE IV

Vaise - Lyon / Architecte: Brenac Gonzalez



# SERALU

Menuiseries et façades aluminium

[www.seralu.com](http://www.seralu.com)

2, rue de l'industrie - 85640 MOUCHAMPS

[contact@seralu.com](mailto:contact@seralu.com)

02 51 63 91 91